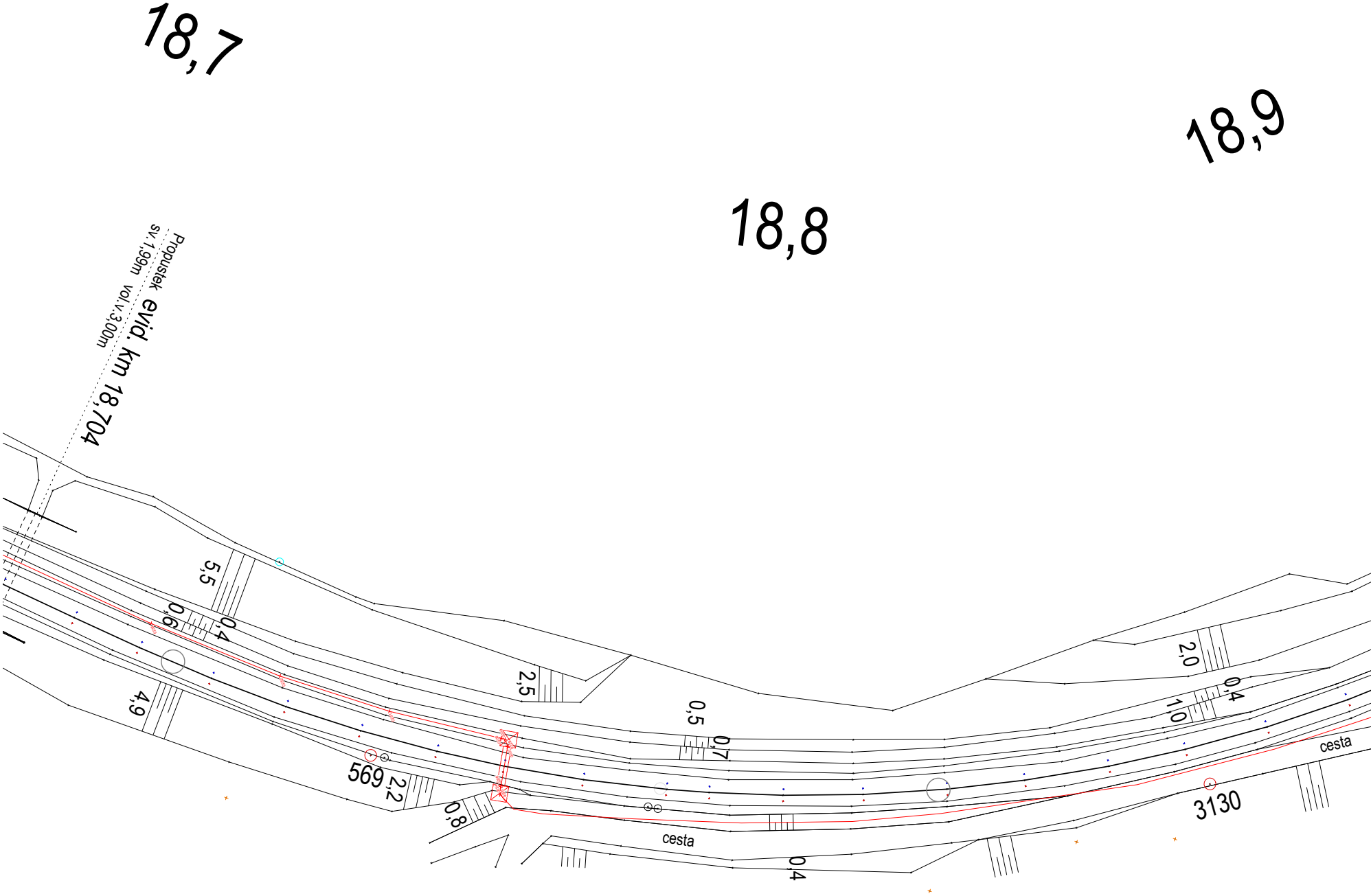
18,7
18,8
18,9
Propustek
evid. km 18,704
sv.1,99m vol.v.3,00m
5,5
0,6
0,4
4,9
2,5
0,5
0,7
569
2,2
0,8
cesta
0,4
2,0
0,4
1,0
3130
cesta

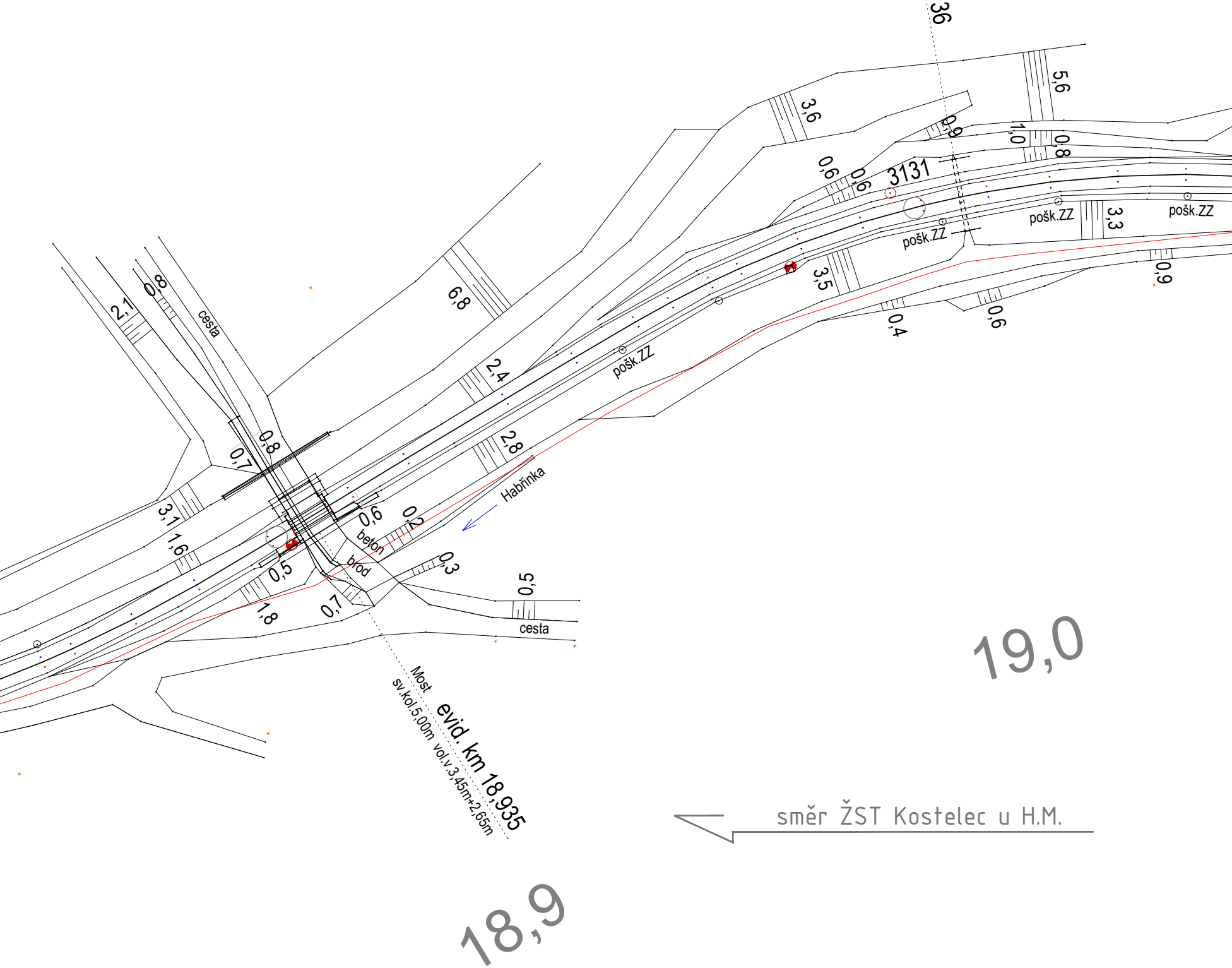
36
5,6
3,6
0,9
1,0
0,8
0,6
0,6
3131
pošk.ZZ
3,3
pošk.ZZ
pošk.ZZ
3,5
0,9
0,4
0,6
6,8
2,1
0,8
cesta
2,4
pošk.ZZ
2,8
Habřinka
0,8
0,7
3,1
1,6
0,6
beton
0,2
brod
0,5
0,3
0,5
1,8
0,7
cesta
Most
evid. km 18,935
sv.kol.5,00m vol.v.3,45m+2,65m
19,0
18,9
směr ŽST Kostelec u H.M.

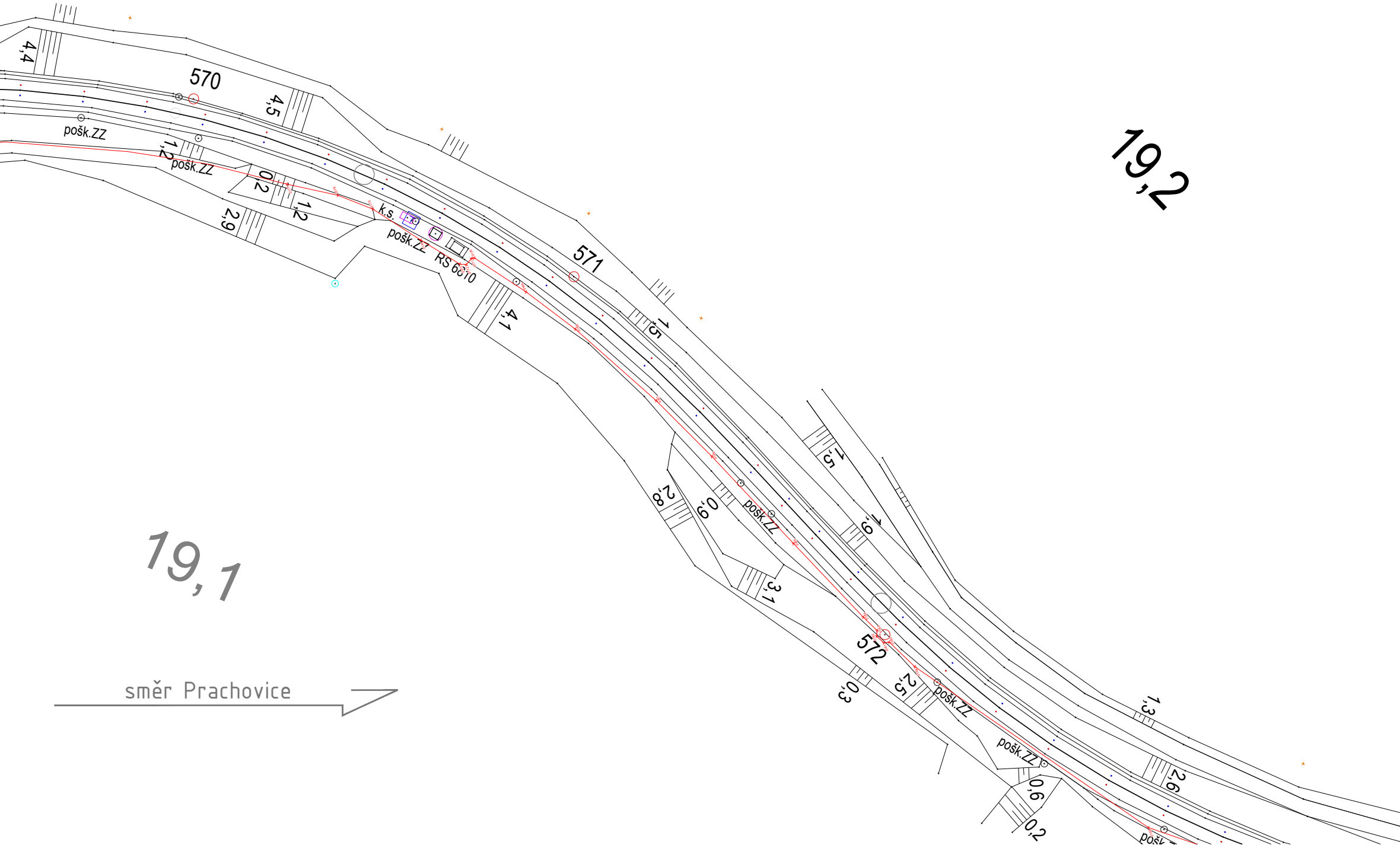
4,4
570
4,5
pošk.ZZ
1,2
pošk.ZZ
0,2
1,2
2,9
k.s.
pošk.ZZ
RS 6810
19,2
571
4,1
1,5
1,5
2,8
0,9
pošk.ZZ
1,6
3,1
19,1
572
0,3
2,5
pošk.ZZ
pošk.ZZ
1,3
2,6
0,6
0,2
pošk.
směr Prachovice

EVROPSKÁ UNIE
Evropské strukturální a investiční fondy
Operační program Doprava

Ministerstvo dopravy
Státní fond dopravní infrastruktury

Jiná ověření:

Paré:

Orientační schéma:

Přelouč
Choltice
Heřmanův Městec
Kostelec u HM
PS 17-01-11
Prachovice

Razítko oprávněné osoby:

Podpis: Datum:

Revize:	Datum:	Popis:	Kontroloval:
002	11/2023	PDPS - aktualizovaná, kompletní	Ing. Petr Burda
003	06/2024	PDPS - po připomínkách	Ing. Petr Burda

19,3

Stavebník/Investor:	**Správa železnic, státní organizace**
Adresa:	Dlážděná 1003/7, 110 00 Praha 1
Zástupce investora:	Stavební správa východ
Adresa:	Nerudova 1, 779 00 Olomouc

SPRÁVA ŽELEZNIC

Zhotovitel díla:	**EXPROJEKT s.r.o.**
Adresa: Kontakt:	Heršpická 758/13, 619 00 Brno T: +420 533 312 000 E: info@exprojekt.cz
Zhotovitel části/objektu:	**SUDOP PRAHA a.s.**
Adresa: Kontakt:	Olšanská 1a, 130 80 Praha 3 T: +420 605 229 020 E: praha@sudop.cz

EXPROJEKT

SUDOP PRAHA

Hlavní projektant (HIP): Ing. Pavel Odehnal
Specialista: Ing. Martin Raibr

Název stavby/akce:	**Rekonstrukce TZZ Přelouč - Prachovice**		Označení investora: S621500628 Označení zhotovitele: 2020-202
Název části:	**Staniční zabezpečovací zařízení (SZZ)**		Označení části: **D.1.1.1**
Název objektu/dílčí části:	**ŽST Kostelec u Heřmanova Městce, SZZ**		Označení objektu/komplexu: **PS 17-01-11**
Název přílohy: Název dílčí části přílohy:	Polohopis část 3		Číslo přílohy (typ/pořadí): **2. 103**
Odpovědný projektant: Ing. Ladislav Kempný	Zpracovatel přílohy: Petr Janů	Měřítko: 1:500 Formáty: 7xA4	Stupeň dokumentace: **PDPS**
Kraj: Pardubický	Katastrální území: Dle technické zprávy	TUDU: 1541 Prachovice - Přelouč	**Smluvní datum zpracování:** **30. 11. 2023**

Označení investora:	*Stupeň dokumentace:*	*Část:*	*Objekt:*	*Podobjekt:*	*Příloha:*	*Revize:*
S 6 2 1 5 0 0 6 2 8	_ P D P S	_ D 1 1 0 1	_ P S 1 7 0 1 1 1	_ - -	_ 2 _ 1 0 3	_ 0 0 3

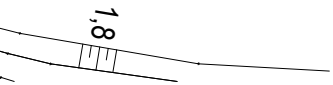[Prostor pro další informace]